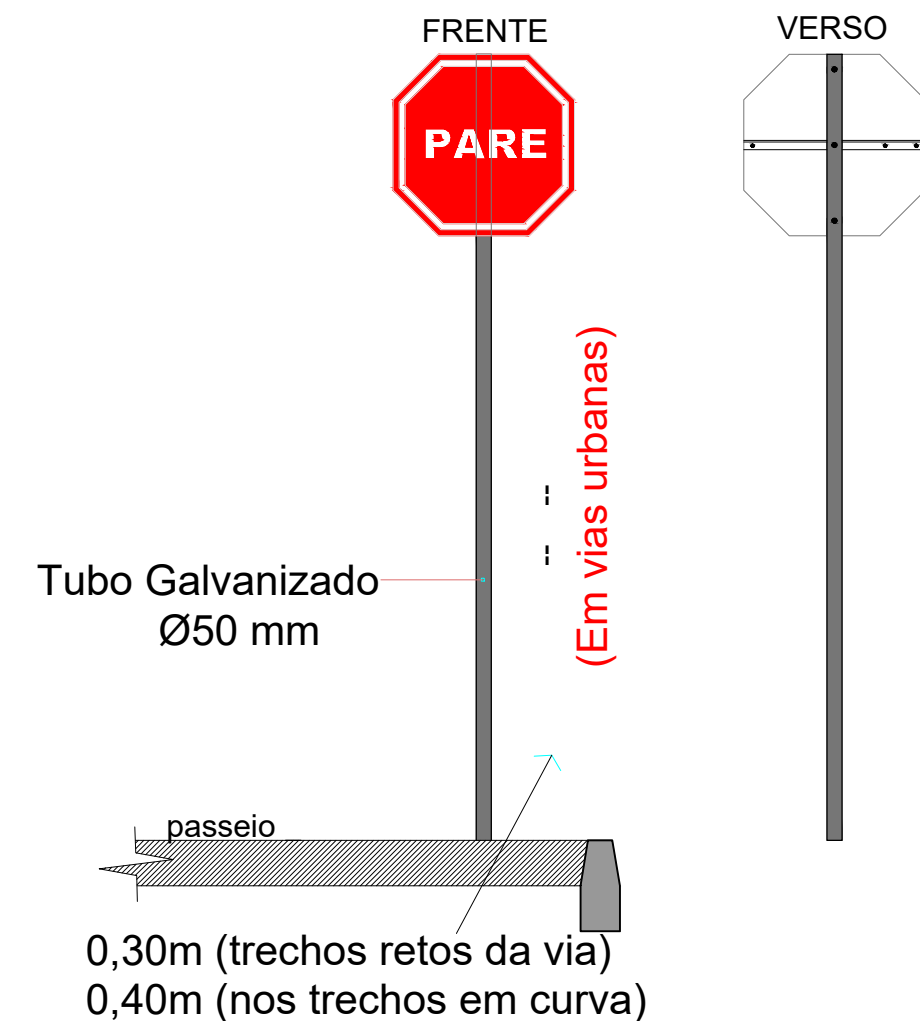


OBS.: Esse modelo será utilizado para placas de Sinalização de PARE para vias urbanas.
 --> Detalhe em anexo com medidas.

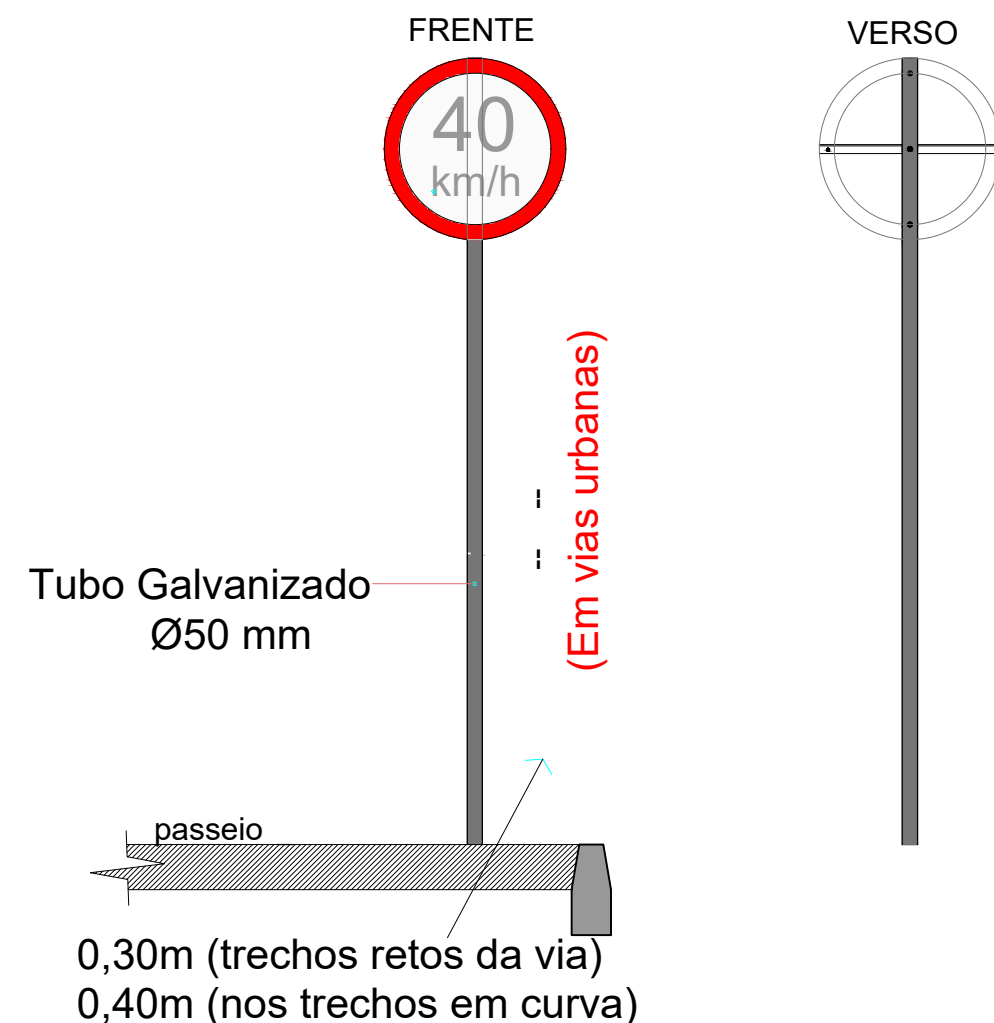


VISTA - PLACA SINALIZAÇÃO

ESC: 1/25

Dados retirados do Manual Brasileiro de sinalização de trânsito (CONTRAN) VOL I

OBS.: Esse modelo será utilizado para placas de sinalização de Velocidade (40km/h, 80km/h), para vias urbanas.
 --> Detalhe com medidas anexo ao projeto.

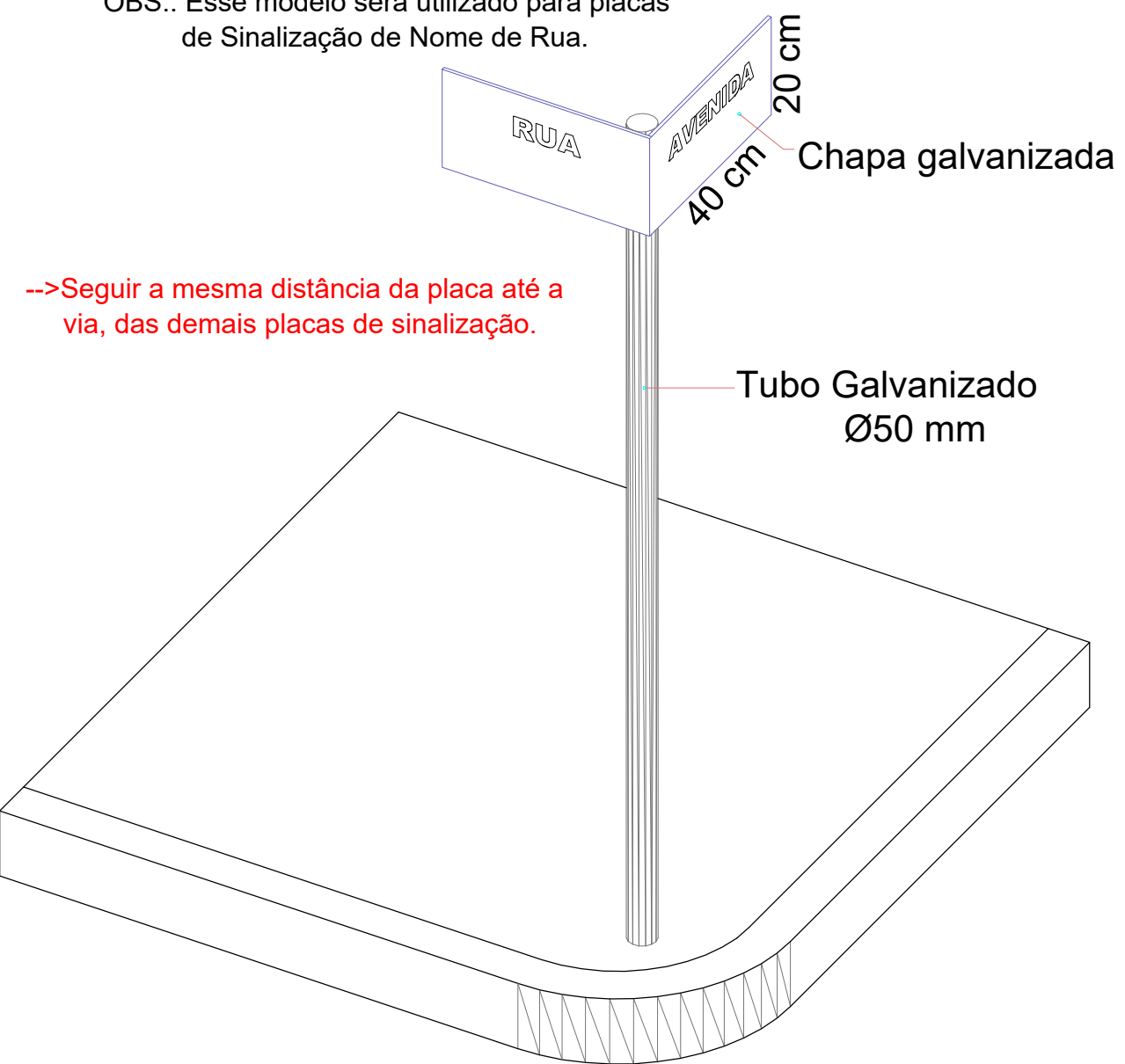


VISTA - PLACA SINALIZAÇÃO

ESC: 1/25

Dados retirados do Manual Brasileiro de sinalização de trânsito (CONTRAN) VOL I

OBS.: Esse modelo será utilizado para placas de Sinalização de Nome de Rua.

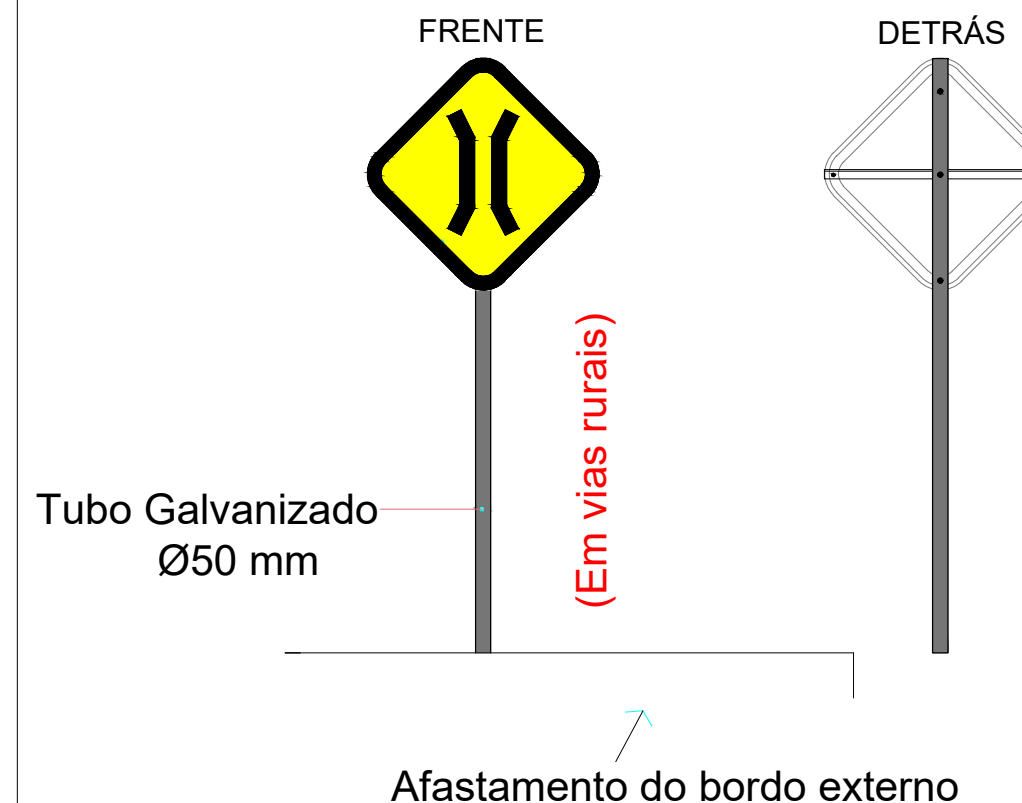


VISTA - PLACA COM NOMES DE RUAS

ESC: 1/25

--> Detalhe com medidas anexo ao projeto.

OBS.: Esse modelo será utilizado para placas de sinalização de ponte estreita.



VISTA - PLACA SINALIZAÇÃO

ESC: 1/25

Dados retirados do Manual Brasileiro de sinalização de trânsito (CONTRAN) VOL II



ASSOCIAÇÃO DOS MUNICÍPIOS DO ENTRE RIOS - SC

BOM JESUS DO OESTE-CABI-CAMPO ERÉ-CUNHA PORÁ-CUNHATAÍ-FLOR DO SERTÃO
 IRACEMINHA-MARAVILHA-MODELO-PALMITOS-RIQUEZA-ROMELÂNDIA-SALTINHO
 SANTA TEREZINHA DO PROGRESSO-SÃO MIGUEL DA BOA VISTA-SAUADES-TIGRINHOS

ENDEREÇO:
 Av. Euclides da Cunha, 160 - Cx. P. 47 - Centro
 89.874-000 - MARAVILHA - Santa Catarina
 Fone/Fax: (0**49)3664-0282 e-mail:engenharia@amerios.org.br
 CNPJ 00.961.206/0001-88



MUNICÍPIO DE
 ROMELÂNDIA - SC

OBRA:
 PROJETO DE PAVIMENTAÇÃO
 RUA TIRADENTES

RESPONSÁVEL TÉCNICO:
 ENGENHEIRA CIVIL
 CREA/SC: 090.319-0
 REG. NACIONAL: 250654897-1

CARLINE JOICE HACKENHAAR

ASS. RESP. TÉCNICO:

ESPECIFICAÇÕES:
 DETALHAMENTO PLACA DE SINALIZAÇÃO.

TOPOGRAFO:
 MATEUS TURATTI
 ENGENHEIRO FLORESTAL
 CREA/SC: 111.227-5 Geomensor Inscr FKO
 GeoTerra Topografia

PROPRIETÁRIO:
 MUNICÍPIO DE ROMELÂNDIA - SC

ASS. PREFEITO:

LOCAL:
 PERÍMETRO URBANO

JUAREZ FURTADO

DESENHO:
 NAIARA BROCCO

Nº DESENHO:
 D4/2021/ROMELÂNDIA/OUTUBRO/CALÇAMENTO RUA TIRADENTES

DATA:
 NOVEMBRO/2021

ESCALA:
 INDICADA

FOLHA:
 04