

Esse modelo será utilizado para placas de Sinalização de LOMBADAS.

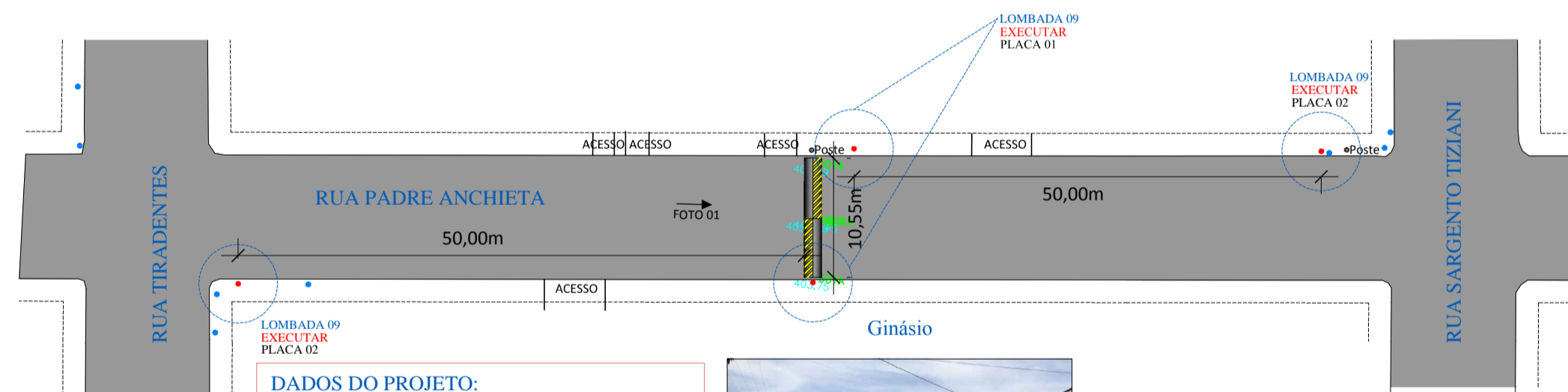
PLACA SINALIZAÇÃO 01

ESC: 1/25

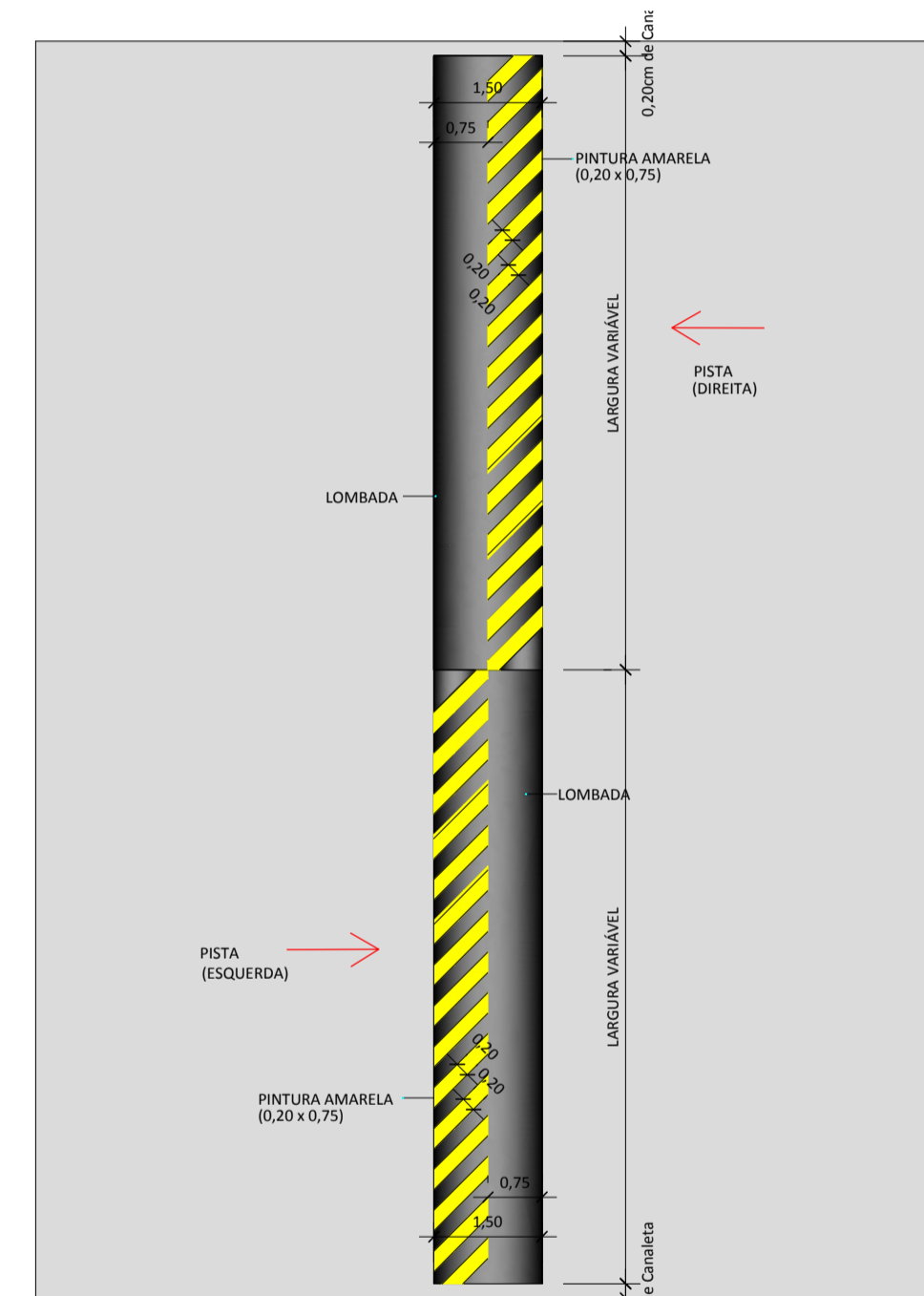
Esse modelo será utilizado para placas de Sinalização de LOMBADAS À 50m.

PLACA SINALIZAÇÃO 02

ESC: 1/25

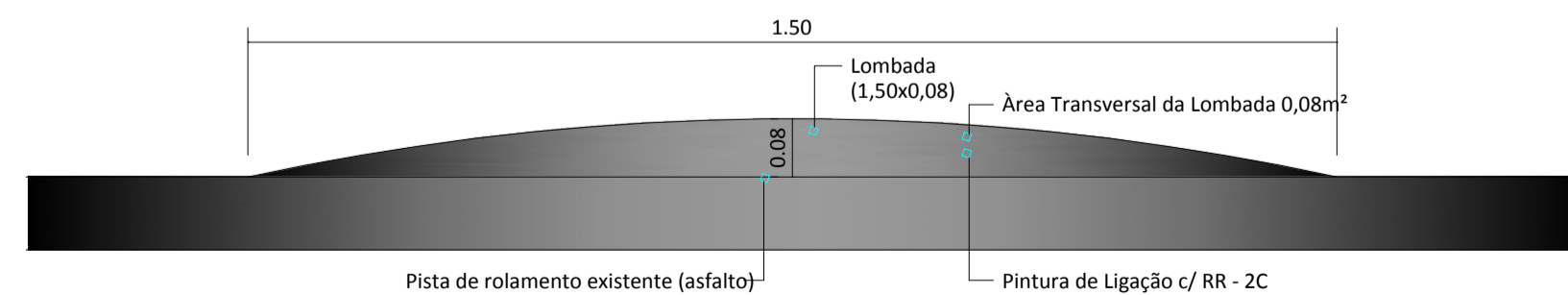


DADOS DO PROJETO:
LOMBADA 09- Tipo I:
 10,55m Comprimento
 Área Transversal da Faixa Elevada: 0,08m²
PINTURA DE SINALIZAÇÃO:
 Pintura Amarela "Lombada" (0,20x0,75): 0,15m²x20=3,00m²
PLACA DE SINALIZAÇÃO:
 Placa "Lombada" (0,60x0,60)=02Un.
 Placa "Lombada à 50metros" (0,60x0,60)=02 Un.



LOMBADA - Tipo I

ESC:1/100



LOMBADA TIPO I

ESC:1/10



ASSOCIAÇÃO DOS MUNICÍPIOS DO ENTRE RIOS-SC
 BOM JESUS DO OESTE-CAIBI- CAMPO ERÊ-CUNHA PORÁ-CUNHATAÍ-FLOR DO SERTÃO
 IRACEMINHA-MARAVILHA-MODELO-PALMITOS-RIQUEZA-ROMELÂNDIA-SALTINHO
 SANTA TEREZINHA DO PROGRESSO-SÃO MIGUEL DA BOA VISTA-SAUDES-TIGRINHOS

ENDEREÇO: Av. Euclides da Cunha,160 - Cx. P. 47 - Centro
 89.874-000 - MARAVILHA - Santa Catarina
 Fone/Fax: (0**49) 3664-0282 - e-mail: amerios@amerios.org.br
 CNPJ 00.961.206/0001-88



MUNICÍPIO DE ROMÊLANDIA - SC

OBRA: **PROJETO DE LOMBADA RUA PADRE ANCHIETA**

RESPONSÁVEL TÉCNICO:
 ENGENHEIRA CIVIL
 CREA/SC 090319-0
 CREA/NAC 250654897-1
CARLINE J. HACKENHAAR

ASS. RESP. TÉCNICO:

ESPECIFICAÇÕES:
 PLANIMETRIA LOMBADA PROJETADA

PROPRIETÁRIO:
 MUNICÍPIO DE ROMÊLANDIA - SC

ASSINATURA DO PREFEITO:

FOLHA:

LOCAL: **PERÍMETRO URBANO**
 DESENHO: SANDRA/CAMILA
 N° DESENHO: D4/2016/ROMÊLANDIA/JULHO/PROJ.LOMB., ROTATÓRIA E FAIXA ELEVADA
 DATA: NOV./2016
 ESCALA: INDICADA

VALDOCI SAUL

07